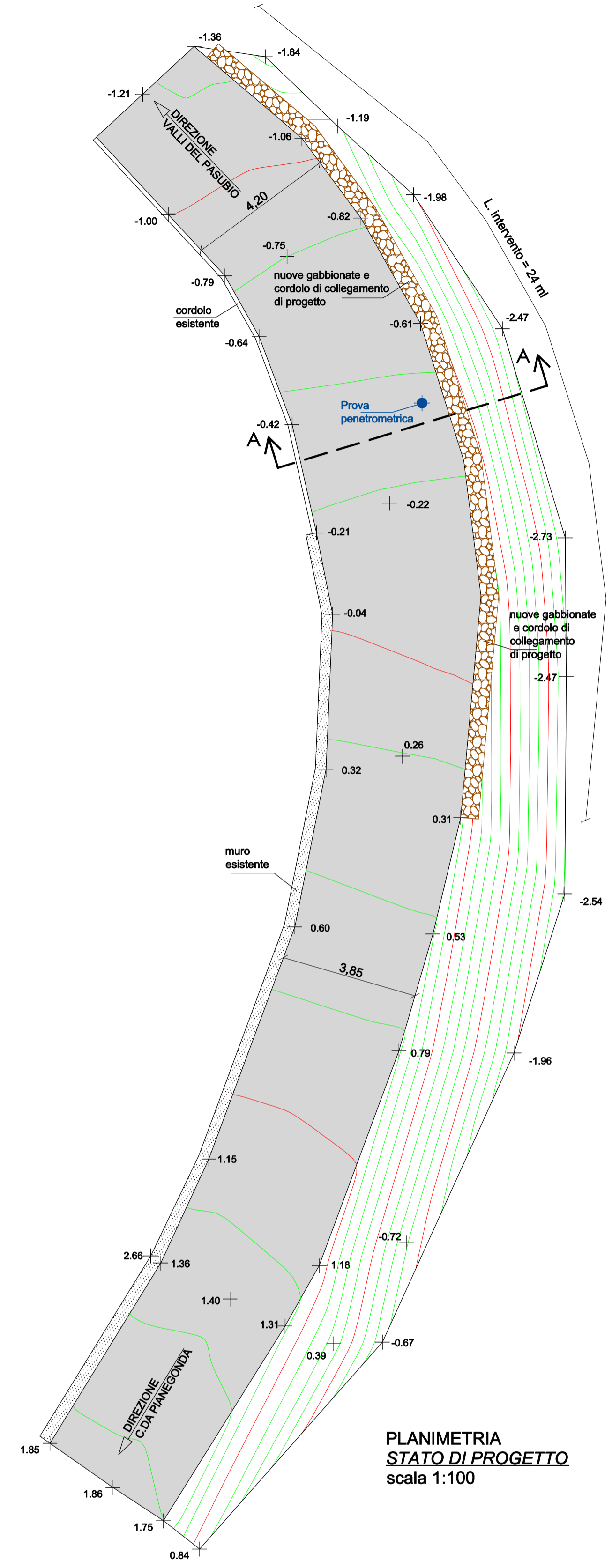
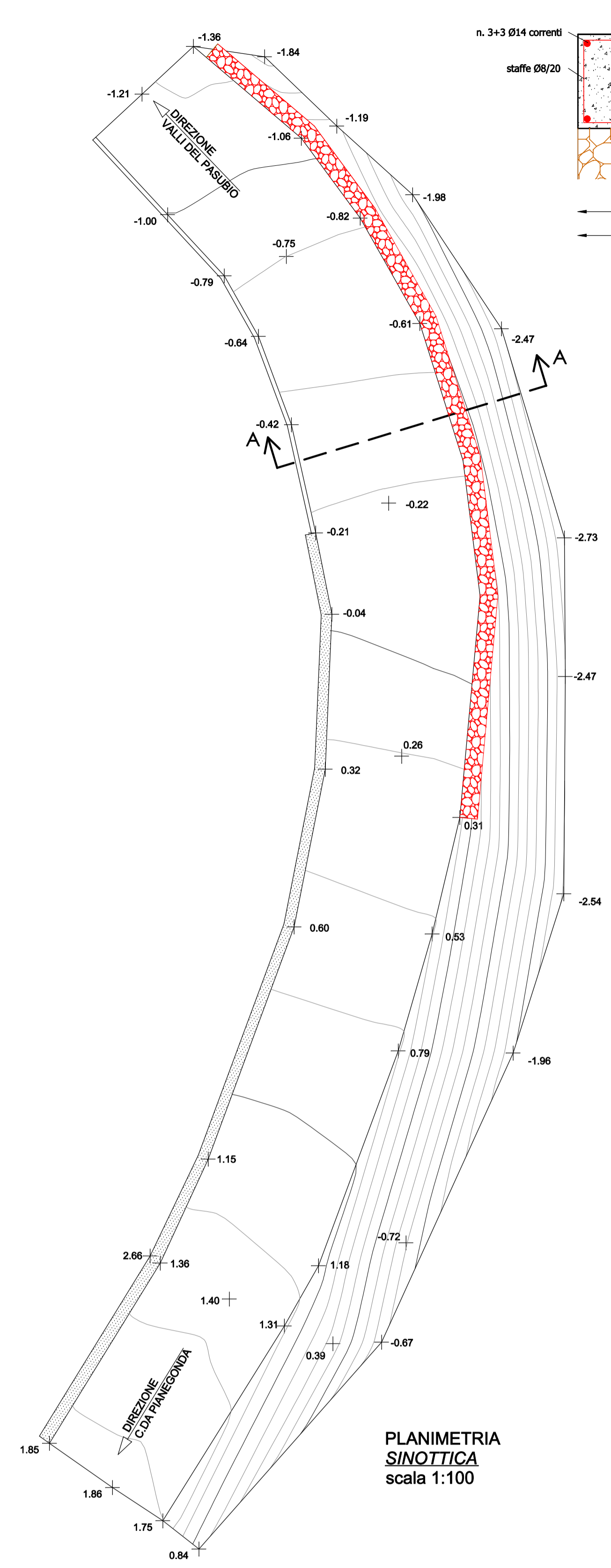


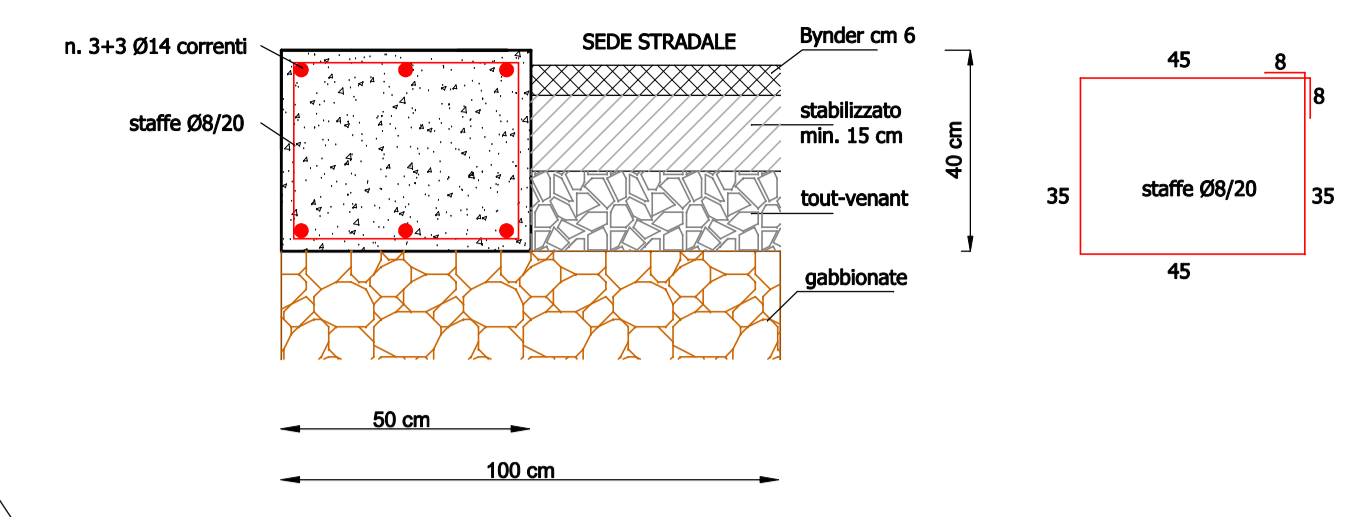
PLANIMETRIA STATO ATTUALE
scala 1:100



PLANIMETRIA STATO DI PROGETTO
scala 1:100



PLANIMETRIA SINOTTICA
scala 1:100



PARTICOLARE GABBIONATE E CORDOLO DI COLLEGAMENTO
scala 1:15

LEGENDA

- SEZIONE
- GABBIONATE E CORDOLO DI COLLEGAMENTO DI PROGETTO
- QUOTE
- CURVE DI LIVELLO 1 m
- CURVE DI LIVELLO 0.25 m
- COLTRE DI ALTERAZIONE DEL SUBSTRATO ROCCIOSO E MATERIALE DI RIPORTO
- SUBSTRATO ROCCIOSO DATO DA FILLADI QUARZIFERE

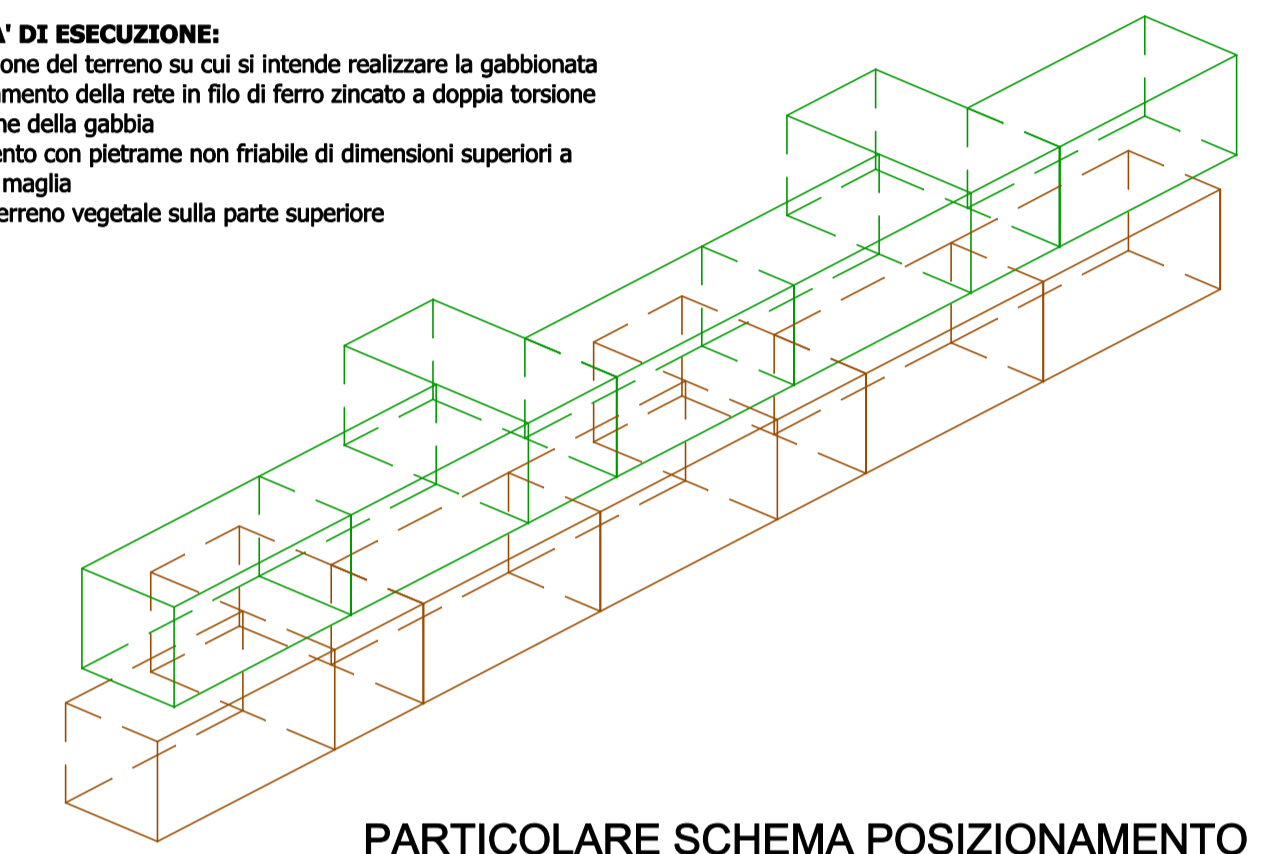
GABBIONATE

MATERIALI:

- 1- pietrame dimensioni minime 15x15x15 cm
- 2- gabbia in filo di ferro a forte zincatura e doppia torsione con maglie 8 cm x 10 cm
- 3- filo di ferro zincato di diametro 3 mm

MODALITA' DI ESECUZIONE:

- 1- preparazione del terreno su cui si intende realizzare la gabbionata
- 2- posizionamento della rete in filo di ferro zincato a doppia torsione e costituzione della gabbia
- 3- riempimento con pietrame non friabile di dimensioni superiori a quelle della maglia
- 4- posa di terreno vegetale sulla parte superiore



PARTICOLARE SCHEMA POSIZIONAMENTO GABBIONATE LUNGO STRADA - scala 1:75

SEZIONE A-A / STATO ATTUALE

SCALA LUNGHEZZE 1 : 100
SCALA ALTEZZE 1 : 100

Quote Terreno		-0.35	-0.35	-0.38	-0.52	-1.29	-2.55
Distanze parziali Terreno		0.74	0.79	2.21	1.40	0.89	1.25
Distanze progressive Terreno		0.00	0.74	1.53	3.74	5.14	6.03
						7.28	

SEZIONE A-A / STATO DI PROGETTO

SCALA LUNGHEZZE 1 : 100
SCALA ALTEZZE 1 : 100

Quote Terreno		-0.35	-0.35	-0.38	-0.40	-1.29	-2.55
Distanze parziali Terreno		0.74	0.79	2.21	1.40	0.89	1.25
Distanze progressive Terreno		0.00	0.74	1.53	3.74	5.14	6.03
						7.28	

SEZIONE A-A / SINOTTICA

SCALA LUNGHEZZE 1 : 100
SCALA ALTEZZE 1 : 100

Quote Terreno		-0.35	-0.35	-0.38	-0.40	-1.29	-2.55
Distanze parziali Terreno		0.74	0.79	2.21	1.40	0.89	1.25
Distanze progressive Terreno		0.00	0.74	1.53	3.74	5.14	6.03
						7.28	

**PROVINCIA DI VICENZA
COMUNE DI VALLI DEL PASUBIO**

SMOTTAMENTO DELLA SCARPATA DI VALLE DELLA STRADA COMUNALE CON INTERESSAMENTO DEL CIGLIO STRADA E CONSEGUENTE RESTRINGIMENTO DI CARREGGIATA IN LOCALITA' PIANEGONDA - Codice 79
PROGETTO ESECUTIVO

COMMITTENTE
COMUNE DI VALLI DEL PASUBIO

IL COMMITTENTE
L'IMPRESA

FILE RIF. Elabor. frans.dwg
CARTELLA Valli del pasubio

DATA
REVISIONE

DATA
REVISIONE

questo documento non può essere riprodotto senza il consenso scritto di questo studio

TAV. **2**
TRATTO A

PLANIMETRIA
SEZIONI
PARTICOLARI

SCALA: 1:100, 1:15
DATA: 29.08.2016

I PROGETTISTI

via PASUBIO n. 500
36078 VALDIGNO (VI)
Tel. 0445 413015
Fax. 0445 426728
P.N.A. 03285600249
ingegneria@geologia.it

ANTONIAZZI CIGIOLATO DE TONI ASSOCIATI

STUDIO DI INGEGNERIA E GEOLOGIA